

Projekt

z dnia 24 lutego 2025 r.

Zatwierdzony przez

**UCHWAŁA NR
RADY MIASTA W MYSZKOWIE**

z dnia 2025 r.

w sprawie wyrażenia zgody na dokonanie darowizny nieruchomości na rzecz Powiatu Myszkowskiego

Na podstawie art. 18 ust. 2 pkt. 9 a ustawy z dnia 8 marca 1990 r. o samorządzie gminnym (Dz. U. z 2024 r. poz. 609 z późn. zm.) oraz art. 13 ust. 2 i 2a ustawy z dnia 21 sierpnia 1997 r. o gospodarce nieruchomościami (Dz. U. z 2024r. poz. 1145 z późn. zm.), Rada Miasta w Myszkowie uchwala, co następuje:

§ 1. Wyraża się zgodę na zbycie w drodze darowizny na rzecz Powiatu Myszkowskiego prawa własności nieruchomości stanowiących własność Gminy Myszków, które wchodzi w skład pasa drogowego drogi powiatowej ul. Sikorskiego w Myszkowie tj.:

- 1) działki nr 6048/46 o pow. 0,0303 ha, obręb Myszków, księga wieczysta KW CZ1M/00002581/2
- 2) działki nr 6048/47 o pow. 0,0004 ha, obręb Myszków, księga wieczysta KW CZ1M/00002581/2
- 3) działki nr 6056/8 o pow. 0,0029 ha, obręb Myszków, księga wieczysta KW CZ1M/00016731/0
- 4) działki nr 6077/39 o pow. 0,0041 ha, obręb Myszków, księga wieczysta KW CZ1M/00009598/3
- 5) działki nr 6077/41 o pow. 0,0115 ha, obręb Myszków, księga wieczysta KW CZ1M/00009598/3
- 6) działki nr 6172/15 o pow. 0,0002 ha, obręb Myszków, księga wieczysta KW CZ1M/00085408/1
- 7) działki nr 6172/13 o pow. 0,0015 ha, obręb Myszków, księga wieczysta KW CZ1M/00008082/6
- 8) działki nr 6171/10 o pow. 0,0003 ha, obręb Myszków, księga wieczysta KW CZ1M/00008082/6
- 9) działki nr 6173/6 o pow. 0,0019 ha, obręb Myszków, księga wieczysta KW CZ1M/00085408/1
- 10) działki nr 6174/4 o pow. 0,0019 ha, obręb Myszków, księga wieczysta KW CZ1M/00085408/1
- 11) działki nr 6177/11 o pow. 0,0017 ha, obręb Myszków, księga wieczysta KW CZ1M/00083545/9
- 12) działki nr 6214/16 o pow. 0,0004 ha, obręb Myszków, księga wieczysta KW CZ1M/00085359/2
- 13) działki nr 6216/18 o pow. 0,0009 ha, obręb Myszków, księga wieczysta KW CZ1M/00083545/9
- 14) działki nr 6214/18 o pow. 0,0056 ha, obręb Myszków, księga wieczysta KW CZ1M/00083546/6
- 15) działki nr 6363/16 o pow. 0,1658 ha, obręb Myszków, księga wieczysta KW CZ1M/00050599/2
- 16) działki nr 6366/16 o pow. 0,0183 ha, obręb Myszków, księga wieczysta KW CZ1M/00050599/2
- 17) działki nr 6447/6 o pow. 0,0244 ha, obręb Myszków, księga wieczysta KW CZ1M/00065753/8
- 18) działki nr 6262/1 o pow. 0,0024 ha, obręb Myszków, księga wieczysta KW CZ1M/00061087/0
- 19) działki nr 6362/3 o pow. 0,0040 ha, obręb Myszków, księga wieczysta KW CZ1M/00093921/2
- 20) działki nr 6366/19 o pow. 0,0608 ha, obręb Myszków, księga wieczysta KW CZ1M/00050599/2
- 21) działki nr 6056/7 o pow. 0,0017 ha, obręb Myszków, księga wieczysta KW CZ1M/00016731/0
- 22) działki nr 6048/16 o pow. 0,1164 ha, obręb Myszków, księga wieczysta KW CZ1M/00002581/2
- 23) działki nr 6173/3 o pow. 0,0028 ha, obręb Myszków, księga wieczysta KW CZ1M/00008082/6
- 24) działki nr 6174/1 o pow. 0,0071 ha, obręb Myszków, księga wieczysta KW CZ1M/00008082/6
- 25) działki nr 6175/3 o pow. 0,0072 ha, obręb Myszków, księga wieczysta KW CZ1M/00008082/6
- 26) działki nr 6176/2 o pow. 0,0084 ha, obręb Myszków, księga wieczysta KW CZ1M/00008082/6

- 27) działki nr 6077/10 o pow. 0,0163 ha, obręb Myszków, księga wieczysta KW CZ1M/00009598/3
- 28) działki nr 6205/4 o pow. 0,0202 ha, obręb Myszków, księga wieczysta KW CZ1M/00065680/5
- 29) działki nr 6206/7 o pow. 0,0115 ha, obręb Myszków, księga wieczysta KW CZ1M/00065680/5
- 30) działki nr 6208/7 o pow. 0,0226 ha, obręb Myszków, księga wieczysta KW CZ1M/00065680/5
- 31) działki nr 6212/4 o pow. 0,0010 ha, obręb Myszków, księga wieczysta KW CZ1M/00085359/2
- 32) działki nr 6216/16 o pow. 0,0044 ha, obręb Myszków, księga wieczysta KW CZ1M/00083546/6
- 33) działki nr 6215/15 o pow. 0,0082 ha, obręb Myszków, księga wieczysta KW CZ1M/00078452/2

§ 2. Zbycie nieruchomości wymienionych w §1 następuje na cel publiczny - budowa, utrzymywanie dróg powiatowych oraz wykonywanie robót budowlanych tych dróg.

§ 3. Wykonanie uchwały powierza się Burmistrzowi Miasta Myszkowa.


§ 4. Uchwała wchodzi w życie z dniem podjęcia.

RADCA PRAWNY
Jolanta Trebisz-Kreška
Jolanta Trebisz-Kreška

hpt. BR 24.02.25r. pen

Uzasadnienie

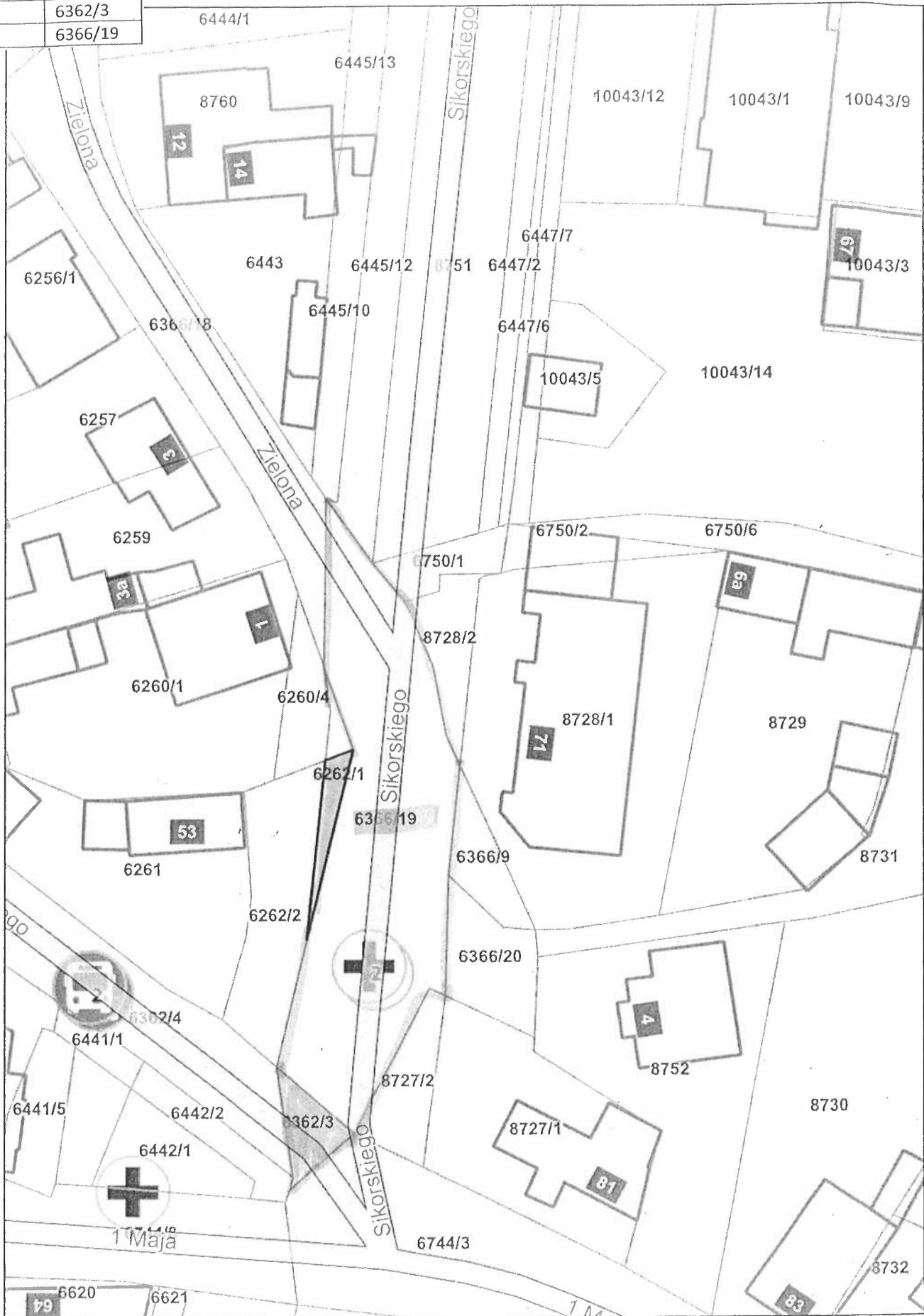
Zarząd Powiatu w Myszkowie zwrócił się z wnioskiem o nieodpłatne przekazanie na rzecz Powiatu Myszkowskiego działek położonych w Myszkowie, ul. Sikorskiego. W/w działki wchodzą w skład pasa drogowego drogi powiatowej - ul. Sikorskiego. W związku z planowaną przez Powiat Myszkowski inwestycją polegającą na przebudowie ww. drogi powiatowej konieczne jest uregulowanie stanu prawnego w/w nieruchomości. Zgodnie z art. 13 Ustawy z dnia 21 sierpnia 1997 r. o gospodarce nieruchomościami (Dz. U. z 2024r. poz. 1145 z późn. zm.) nieruchomość może być przedmiotem darowizny na cel publiczny, a także przedmiotem darowizny dokonywanej między Skarbem Państwa a jednostką samorządu terytorialnego, a także między tymi jednostkami. W umowie darowizny określa się cel, na który nieruchomość jest darowana. Darowizny nieruchomości stanowiącej przedmiot własności jednostek samorządu terytorialnego dokonuje jej organ wykonawczy - za zgodą rady. W związku z powyższym zasadnym jest podjęcie niniejszej uchwały.

Kierownik Wydziału
Nieruchomości i Urbanistyki


Nr pozycji w § 1 Uchwały	Nr działki
18	6262/1
19	6362/3
20	6366/19

mMyszków - System Informacji Przestrzennej

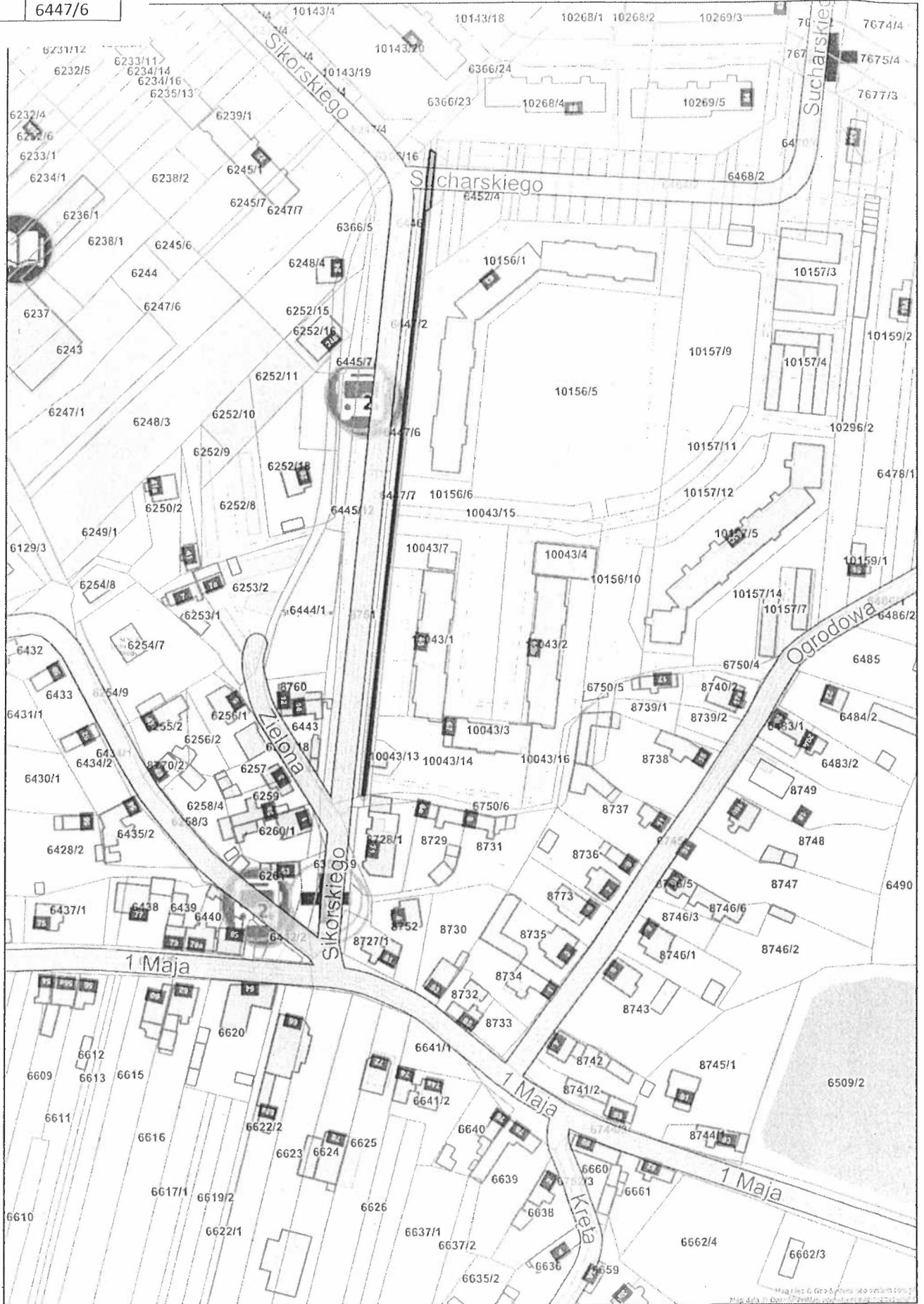
skala 1 : 500



Nr pozycji w § 1 Uchwały	Nr działki
17	6447/6

mMyszków - System Informacji Przestrzennej
skala 1 : 2000

6447/6



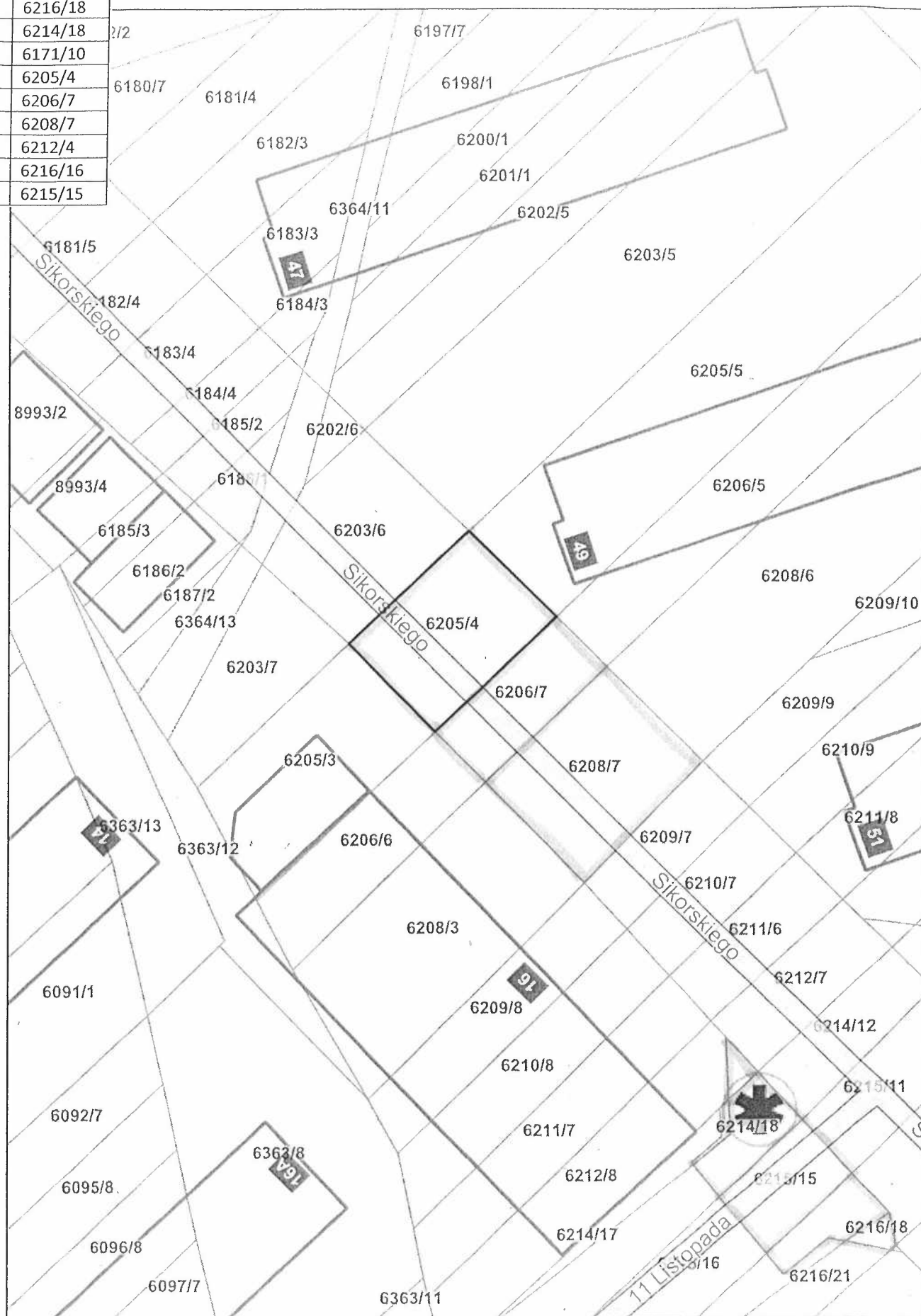
Nr pozycji w § 1 Uchwały	Nr działki
16	6366/16



Nr pozycji w § 1 Uchwały	Nr działki
12	6214/16
13	6216/18
14	6214/18
8	6171/10
28	6205/4
29	6206/7
30	6208/7
31	6212/4
32	6216/16
33	6215/15

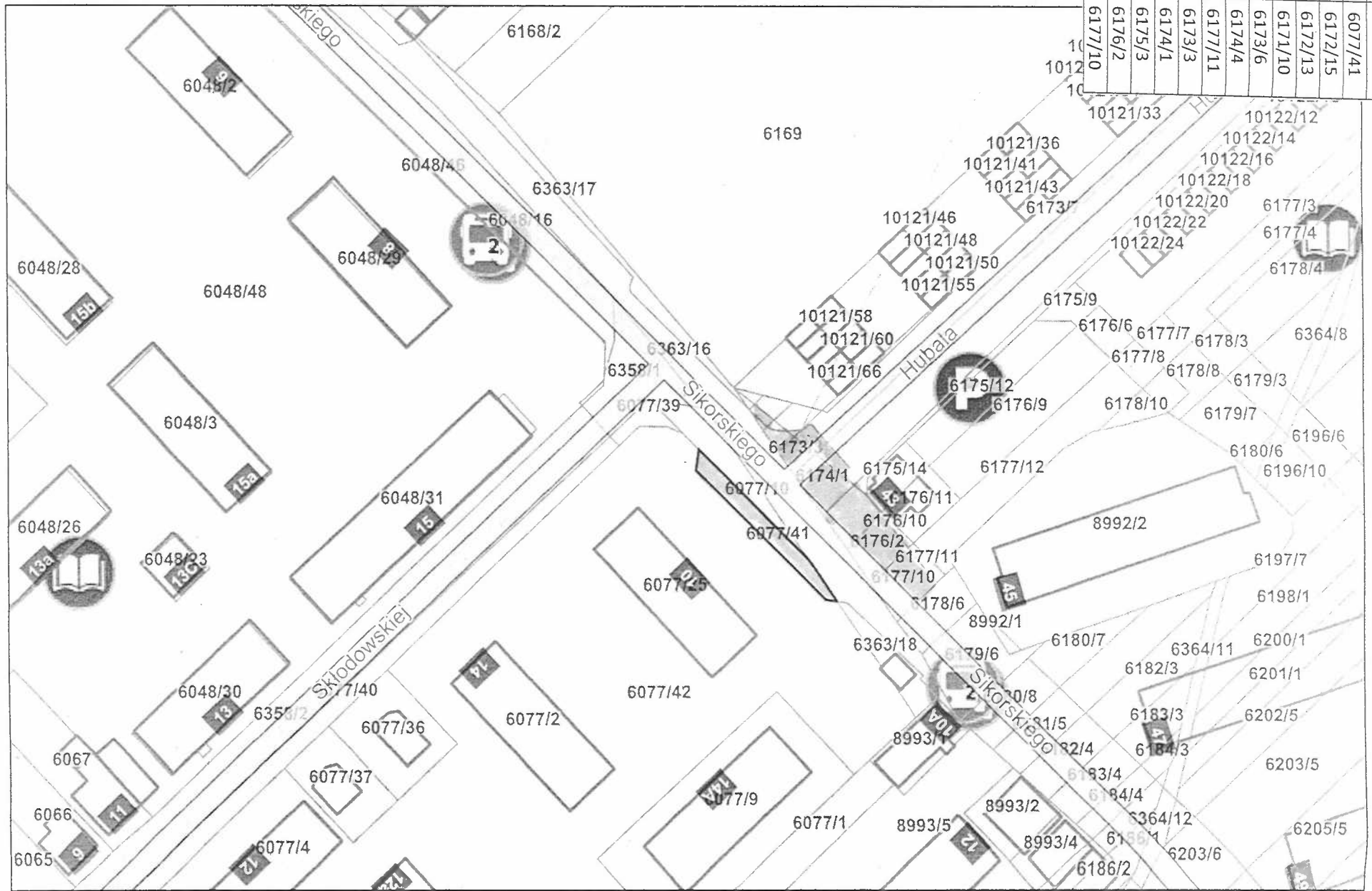
mMyszków - System Informacji Przestrzennej

skala 1 : 500



mMyszków - System Informacji Przestrzennej

skala 1 : 1000



Nr pozycji w § 1 Uchwały	Nr działki
5	6077/41
6	6172/15
7	6172/13
8	6171/10
9	6173/6
10	6174/4
11	6177/11
23	6173/3
24	6174/1
25	6175/3
26	6176/2
27	6177/10

mMyszków - System Informacji Przestrzennej

skala 1 : 1000

Nr pozycji w § 1 Uchwały	Nr działki
1	6048/46
2	6048/47
3	6056/8
4	6077/39
21	6056/7
22	6048/16

